

 Auf dieser Route fallen Mautgebühren an.


Warschau
Polen

Aleje Jerozolimskie bis DK7 folgen


7,9 km

 Nach Norden Richtung Aleje Jerozolimskie/DW631 starten

110 m

 Im Kreisverkehr abfahren auf Aleje Jerozolimskie/DW631

650 m

 Im Kreisverkehr erste Ausfahrt nehmen, um auf Aleje Jerozolimskie/DW631 zu bleiben


950 m

 Bei plac Zawiszy die erste Ausfahrt Aleje Jerozolimskie/DW717 nehmen


6,2 km

A2 bis DK1/DK14/E75 in województwo łódzkie folgen, auf A2 Ausfahrt Stryków nehmen

103 km

 Weiter auf DK7 (Schilder nach Ursynów)


1,2 km

 Ausfahrt E30/E77/S8/E67 Richtung A2/Poznań/S7/Gdańsk/Białystok

2,3 km

 Links halten und weiter auf E67/E77/S2/S8


3,5 km

 Links halten und weiter auf S2

1,2 km

 Weiter auf A2

94,1 km

 Am Autobahnkreuz Stryków rechts halten und den Schildern DK1/E75/DK14/DK71 in Richtung Łódź/Warszawa/Zgierz/DW708/Brzeziny folgen

1,1 km

DK14 folgen, bis aleja Adama Mickiewicza in Łódź fahren

18,3 km

 Im Kreisverkehr zweite Ausfahrt (DK1/DK14/E75) nehmen

750 m

 Im Kreisverkehr zweite Ausfahrt (DK1/DK14) nehmen

11,2 km

 Geradeaus auf Strykowska/DK14/DK72

1,8 km

 Geradeaus auf aleja Grzegorza Palki/DK14

500 m

 Leicht links abbiegen auf Doktora Stefana Kopcińskiego/Rondo Solidarności/DK14

2,0 km

 Rechts abbiegen auf Piłsudskiego

1,2 km

 Links halten

600 m

 Weiter auf aleja Adama Mickiewicza

210 m

Łódź

Polen

Von DK1, Aleja Włókniarzy/DK72 und DK91 A2 nehmen

22,7 km

 Auf aleja Adama Mickiewicza nach Westen starten

1,5 km

 Rechts abbiegen

450 m

 Auf Aleja Włókniarzy/DK1 über die Auffahrt Gdańsk/Konin/Kalisz

3,8 km

↑ Weiter auf Rondo Wojciecha Korfantego

53 m

↑ Geradeaus auf Aleja Włókniarzy/DK1/DK72

3,0 km

↙ Links abbiegen auf Rondo majora Alfreda Michała Biłyka

50 m

↑ Geradeaus auf Zgierska/DK91

12,0 km

📍 Im Kreisverkehr dritte Ausfahrt A2/E30 Richtung Poznań/Warszawa nehmen

1,3 km

📍 An der Gabelung links halten und weiter auf A2

550 m

A2 bis Bolesława Krzywoustego/DW433 in Poznań folgen, auf A2 Ausfahrt krzesiny nehmen

172 km

📍 Auf A2 fahren

171 km

↘ Am Autobahnkreuz krzesiny rechts halten und den Schildern in Richtung Poznań/Centrum folgen

1,0 km

Bolesława Krzywoustego folgen, bis Święty Marcin fahren

9,7 km

📍 Auf Bolesława Krzywoustego/DW433 fahren

6,3 km

📍 Bei rondo Rataje die zweite Ausfahrt Bolesława Krzywoustego nehmen

650 m

↑ Weiter auf most Królowej Jadwigi

250 m

↑ Weiter auf Królowej Jadwigi

1,1 km

↘ Leicht rechts abbiegen Richtung aleja Niepodległości

160 m


↑ Weiter auf aleja Niepodległości


650 m


↘ Rechts abbiegen auf Święty Marcin


500 m


Posen
Polen


-  Auf Ratajczaka nach Süden Richtung Taczaka starten
400 m


-  Weiter auf Niezłomnych
160 m


-  Links abbiegen auf Królowej Jadwigi
1,3 km


-  Weiter auf most Królowej Jadwigi
250 m


-  Weiter auf Bolesława Krzywoustego
550 m


-  Bei rondo Rataje die zweite Ausfahrt Bolesława Krzywoustego/DW433 nehmen
7,1 km


-  Weiter auf S11
10,9 km


-  Am Autobahnkreuz Kórnik Północ rechts halten und den Schildern DW431 in Richtung DW434/Rawicz/Kórnik/Mosina folgen
450 m


-  Auf Zaulek/DW434 fahren
2,1 km


-  Im Kreisverkehr zweite Ausfahrt nehmen, um auf DW434 zu bleiben
46,1 km


-  Links Richtung Powstańców Wielkopolskich/DK12 abbiegen
21 m


-  Links abbiegen auf Powstańców Wielkopolskich/DK12
400 m


-  Rechts abbiegen auf Sądowa/DK12
210 m


-  Bei Rondo Solidarności die zweite Ausfahrt Wrocławska/DW434 nehmen
3,0 km


-  Bei Rondo Biznesu zweite Ausfahrt nehmen und weiter auf Wrocławska/DW434
9,6 km


-  Im Kreisverkehr zweite Ausfahrt (Powstańców Wielkopolskich/DW434) nehmen
15,2 km


-  Rechts abbiegen auf DK36
2,7 km


-  Bei Rondo Sarnowskie Imienia Jerzego Zelka erste Ausfahrt nehmen und weiter auf DK36
3,4 km


-  Bei Rondo Wielkiej Orkiestry Świątecznej Pomocy zweite Ausfahrt nehmen und weiter auf DK36
4,2 km


-  Im Kreisverkehr die zweite Ausfahrt auf die S5 nehmen
600 m


-  Auf S5 fahren
8,9 km


-  Weiter auf DK5
47,8 km


-  Bei Rondo Obrońców Grodna die zweite Ausfahrt Żmigrodzka/DK5 nehmen
1,1 km


-  Geradeaus auf Żmigrodzka
1,9 km


-  Weiter auf Bałtycka
850 m


-  Weiter auf most Osobowicki
290 m


-  Weiter auf Władysława Reymonta
550 m


-  Weiter auf plac Staszica
450 m


-  Weiter auf Pomorska
450 m


-  Links abbiegen auf Stanisława Dubois
230 m


-  Rechts abbiegen auf Bolesława Drobnera
71 m


-  Weiter auf most Uniwersytecki
190 m

-  Links abbiegen auf Grodzka
450 m

-  Rechts Richtung Piaskowa abbiegen
79 m

-  Weiter auf Piaskowa
110 m

-  Weiter auf plac Nowy Targ
110 m

-  Weiter auf Świętej Katarzyny
130 m

↑ Weiter auf Błogosławionego Czesława

190 m

Wroclaw

Polen

Von DK98 und DK5 A4/E40 in Bielany Wrocławskie nehmen

8,8 km

↑ Nach Süden Richtung Oławska starten

29 m

↑ Weiter auf Piotra Skargi

350 m

↑ Weiter auf most Księdza Piotra Skargi

65 m

↑ Weiter auf Kołłątaja

190 m

↗ Leicht rechts abbiegen auf Kościuszki

140 m

↑ Kościuszki verläuft nach links und wird zu Stawowa

350 m

↑ Weiter auf Borowska

150 m

↑ Weiter auf Ślężna

350 m

↑ Geradeaus auf Ślężna/DK98

4,1 km

↙ Leicht links abbiegen auf aleja Karkonoska/DK5

2,7 km

⤴ Die Auffahrt A4/E40 nach Katowice nehmen

230 m

↘ Rechts halten und weiter auf A4/E40

86 m

A4/E40 bis profesora Adama Rożańskiego/DK7/DK79/E77 in małopolskie folgen, auf S7 Ausfahrt DK7/E77/DK79 nehmen

251 km

⤴ Auf A4/E40 fahren

247 km

↙ Links halten und weiter auf IV obwodnica

600 m

↑ Weiter auf IV obwodnica/S7


29 km

 Ausfahrt DK7/E77/DK79 Richtung Kraków Płn./Warszawa/Sandomierz


550 m

DK7/DK79/E77 folgen, Władysława Łokietka bis Basztowa in Kraków nehmen

9,7 km

 Weiter auf profesora Adama Rożańskiego/DK7/DK79/E77

6,0 km

 Rechts abbiegen auf Władysława Łokietka

1,9 km

 Links abbiegen auf Wrocławska

98 m

 Rechts abbiegen auf Śląska


140 m

 Leicht rechts abbiegen, um auf Śląska zu bleiben

130 m

 Weiter auf Długa

600 m

 Links abbiegen auf Świętego Filipa/św. Filipa

350 m

 Leicht rechts abbiegen auf plac Jana Matejki

200 m

 Links abbiegen auf Basztowa

280 m

Krakau

Polen

Von Lubicz und Wita Stwosza aleja 29 Listopada/II obwodnica nehmen

1,8 km

 Auf Lubicz nach Osten Richtung Pawia starten

500 m

 Links abbiegen auf Rakowicka


300 m

 Links abbiegen auf II obwodnica/Wita Stwosza

750 m

 Leicht rechts abbiegen Richtung aleja 29 Listopada/II obwodnica

39 m

 Die Auffahrt Al.29 Listopoda nehmen

210 m

DK7 bis DW762 in Chęciny folgen, auf DK7 Ausfahrt Kielce Południe nehmen

102 km

 Auf aleja 29 Listopada/II obwodnica fahren

4,1 km

 Weiter auf Warszawska/DK7

74,0 km

 Weiter auf S7

2,5 km

 Weiter auf DK7

20,4 km

 Am Autobahnkreuz Kielce Południe rechts halten und den Schildern DW762 in Richtung Kielce folgen


650 m

DW762 folgen, bis Jana Pawła II in Kielce fahren

12,3 km

 Auf DW762 fahren

10,7 km

 Rechts halten, weiter auf Krakowska und der Beschilderung für Tarnów/Lublin folgen

1,3 km

 Links abbiegen auf Jana Pawła II

250 m

Kielce

Polen

DW786 und DW762 bis Łódzka/DK74 folgen


3,1 km

 Auf Ogrodowa/DW786 nach Westen Richtung Jana Pawła II starten

550 m

 Im Kreisverkehr zweite Ausfahrt (Żytnia/DW786) nehmen

350 m

 Rechts auf die Auffahrt Droga Wojewódzka 762 nach Warszawa/Piotrków Trybunalski/Opatów abbiegen

210 m

 Links halten und weiter auf Żelazna/DW762

1,9 km

S7 und DK42 bis Kolejowa in Wąchock nehmen


48,2 km

 Links abbiegen auf Łódzka/DK74

3,3 km

 Auf S7 über die Auffahrt Warszawa

31,2 km

 Am Autobahnkreuz Skarżysko rechts halten und den Schildern in Richtung DK42/Końskie/Radomsko/Starachowice folgen

190 m

 Weiter auf Krakowska

300 m

 Rechts abbiegen auf Aleja Jana Pawła II/DK42


13,2 km

Radomska bis DK9 in mazowieckie nehmen

20,0 km

 Links abbiegen auf Kolejowa

800 m

 Weiter auf Radomska

5,1 km

 Weiter auf Mariana Langiewiczza

2,0 km

 Rechts abbiegen auf Wierzbicka

2,8 km

 Geradeaus

9,4 km

Links abbiegen auf DK9

5,3 km

Rechts abbiegen auf Podzamcze/DW747

29,3 km

Im Kreisverkehr geradeaus nach Spacerowa/DK79 fahren

550 m

DW747 bis Lublin folgen

72,5 km

 Im Kreisverkehr zweite Ausfahrt (Spacerowa/DW747) nehmen

9,0 km

 Im Kreisverkehr zweite Ausfahrt nehmen, um auf DW747 zu bleiben


13,3 km

 Im Kreisverkehr zweite Ausfahrt nehmen, um auf DW747 zu bleiben


3,7 km

 Im Kreisverkehr zweite Ausfahrt nehmen, um auf DW747 zu bleiben

19,3 km

 Im Kreisverkehr zweite Ausfahrt (Obwodnica Bełżyc/DW747) nehmen

3,6 km

 Rechts halten und weiter Richtung DW747

170 m

 Auf DW747 fahren

750 m

 Im Kreisverkehr zweite Ausfahrt (Żeromskiego/DW747) nehmen

8,8 km

 Links abbiegen

450 m

 Rechts abbiegen

2,2 km

 Rechts abbiegen

6,5 km

 Rechts abbiegen auf DW830

4,7 km

DK19 und Aleja Solidarności/DK82 bis Wodopojna folgen


4,1 km

 Links abbiegen auf Aleja Kraśnicka/DK19

500 m

 Bei Rondo Honorowych Krwiodawców die erste Ausfahrt Aleja Generała Władysława Sikorskiego/DK19 nehmen

1,0 km

 Rechts abbiegen auf Aleja Solidarności/DK82

2,6 km

Wodopojna folgen, Świętoduska bis Królewska nehmen

850 m

 Rechts abbiegen auf Wodopojna

220 m

 Weiter auf Świętoduska


220 m

 Links abbiegen auf Wacława Bajkowskiego

79 m

 Rechts abbiegen auf plac Króla Władysława Łokietka

81 m

 Weiter auf Królewska

240 m

Lublin

Polen

DW835 bis DK19 nehmen

7,3 km

↑ Auf Królewska nach Nordwesten Richtung Żmigród starten

240 m

↑ Weiter auf plac Króla Władysława Łokietka

81 m

↑ Weiter auf Lubartowska

1,2 km

↑ Weiter auf Aleja Spółdzielczości Pracy/DW835

5,8 km

DK19 bis DW640 in Siemiatycze folgen

144 km

↑ Weiter auf DK19

15,5 km

📍 Im Kreisverkehr zweite Ausfahrt nehmen, um auf DK19 zu bleiben

24,3 km

↑ Weiter auf S19

6,4 km

↑ Weiter auf DK19

69,5 km

↩ Links abbiegen auf Bialska/DK19

350 m

↪ Rechts abbiegen auf Białostocka/DK19

28,3 km

DW693, DW685 und DW689 bis zum Ziel nehmen

88,5 km

📍 Im Kreisverkehr erste Ausfahrt (DW640) nehmen

600 m

↩ Links abbiegen auf Kościuszki

3,8 km

📍 Bei rondo Solidarności die zweite Ausfahrt Górna/DW693 nehmen

36,0 km

📍 Im Kreisverkehr dritte Ausfahrt (Kolejowa/DK66) nehmen

2,1 km

📍 Im Kreisverkehr erste Ausfahrt (DW685) nehmen


24,0 km

📍 Im Kreisverkehr zweite Ausfahrt (Marszałka Józefa Piłsudskiego/DW685) nehmen


1,3 km

↪ Rechts abbiegen auf Mikołaja Reja

450 m

 Rechts abbiegen auf DW689

17,1 km

 Geradeaus auf Olgi Gabiec


1,0 km

 Links abbiegen auf Zastawa

250 m

 Rechts abbiegen

1,1 km

 Leicht links abbiegen

750 m

Białowiecki Park Narodowy

Park Pałacowy 11, 17-230 Białowieża, Polen

Bis Białowieża folgen

3,1 km

 Richtung Süden

1,8 km

 Links abbiegen auf Zastawa

250 m

 Rechts abbiegen auf Olgi Gabiec


1,0 km

DW689, DW685 und DK19 bis aleja Józefa Piłsudskiego in Białystok folgen

78,8 km

 Weiter auf DW689

18,1 km

 Rechts abbiegen auf Stefana Batorego


900 m

 Im Kreisverkehr erste Ausfahrt (Sportowa/DW685) nehmen

6,8 km

 Im Kreisverkehr zweite Ausfahrt nehmen, um auf DW685 zu bleiben

12,5 km

 Rechts abbiegen auf Białowieska/DW685

22,6 km

 Bei Rondo Imienia dr Macieja Zabłockiego die erste Ausfahrt Białostocka/DK19 nehmen


14,7 km

 Bei Rondo Artura Hasbacha die erste Ausfahrt Dojlidy Fabryczne/DK19 nehmen


2,0 km

 Weiter auf Plac Witolda Antonowicza

62 m

 Geradeaus auf Jana Klemensa Branickiego

1,2 km

 Im Kreisverkehr zweite Ausfahrt (aleja Józefa Piłsudskiego) nehmen

39 m

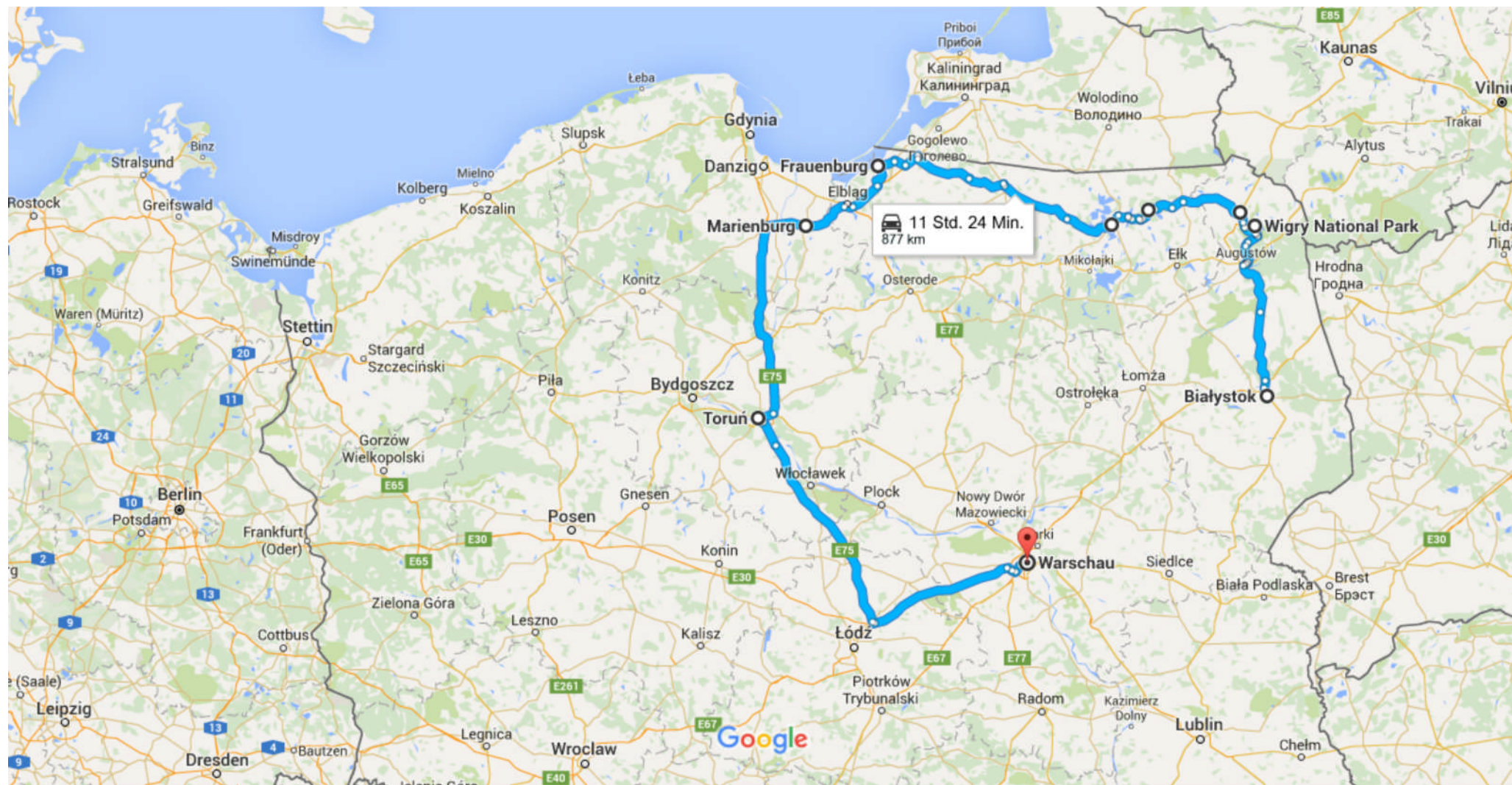
Białystok

Polen

Die Route dient nur zu Planungszwecken. Es ist möglich, dass die Verkehrsverhältnisse aufgrund von Baustellen, Verkehr, Wetter oder anderen Ereignissen von den in der Karte dargestellten Suchergebnissen abweichen können. Sie sollten daher Ihre Route entsprechend planen. Sie müssen alle Zeichen oder Hinweise bezüglich Ihrer Route beachten.

Google Maps Białystok, Polen nach Warschau, Polen

Mit dem Auto 877 km, 11 Std. 24 Min.



Kartendaten © 2016 GeoBasis-DE/BKG (©2009),Google 50 km

Białystok

Polen

Aleja Tysiąclecia Państwa Polskiego bis DK19/DK8 nehmen

9 Min. (5,1 km)

- ↑ 1. Auf aleja Józefa Piłsudskiego nach Nordwesten Richtung Sienkiewicza starten
450 m
- ↱ 2. Rechts abbiegen auf Sienkiewicza
120 m
- ↶ 3. Links abbiegen auf Jurowiecka
800 m
- 📍 4. Bei rondo św. Faustyny Kowalskiej die zweite Ausfahrt Aleja Tysiąclecia Państwa Polskiego/DW675 nehmen
[i Weiter auf Aleja Tysiąclecia Państwa Polskiego](#)
3,7 km


DK8 bis Aleja Wyszyńskiego in Augustów folgen

1 Std. 8 Min. (86,2 km)

- ↑ 5. Weiter auf DK19/DK8
4,7 km
- ↶ 6. Links halten und weiter auf DK8
43,7 km
- 📍 7. Im Kreisverkehr dritte Ausfahrt (Augustowska/DK8) nehmen
[i Weiter auf DK8](#)
34,1 km
- ⤴ 8. Die Auffahrt Richtung Wojska Polskiego/DK16 nehmen
250 m
- 📍 9. Im Kreisverkehr erste Ausfahrt (Wojska Polskiego/DK16) nehmen
1,0 km
- 📍 10. Bei Rondo NSZZ Solidarność die erste Ausfahrt Chreptowicza/DK16 nehmen
[i Weiter auf DK16](#)
1,5 km
- 📍 11. Bei Rondo Marconiego die zweite Ausfahrt 29 Listopada/DK16 nehmen
950 m

Aleja Wyszyńskiego bis zum Ziel folgen

23 Min. (22,7 km)

 12. Geradeaus auf Aleja Wyszyńskiego


10,5 km

 13. Rechts abbiegen

2,2 km

 14. Rechts abbiegen

7,3 km

 15. Leicht links abbiegen

40 m

 16. Links abbiegen

1,6 km

 17. Links abbiegen

1,0 km

1 Std. 39 Min. (114 km)

Wigry National Park

Krzywe, Suwałki, Polen

 18. Richtung Westen


6,9 km

 19. Geradeaus

900 m

 20. Rechts abbiegen

3,1 km

 21. Weiter auf Stanisława Staniszewskiego

3,6 km

- ↱ 22. Rechts abbiegen auf Utrata/DK8
[i Weiter auf DK8](#)

2,6 km
- ↑ 23. Geradeaus auf Generała Zygmunta Podhorskiego/DK8

60 m
- 24. In "Rondo Solidarności" einbiegen

19 m

19 Min. (17,2 km)

Suwalken

Polen

Auf DW652 bis warmińsko-mazurskie fahren

- ↑ 25. Auf Rondo Solidarności nach Nordwesten Richtung Generała Kazimierza Pułaskiego/DK8 starten

54 Min. (60,4 km)
- 📍 26. Im Kreisverkehr abfahren auf Bulwarowa/DW652

53 m
- 📍 27. Im Kreisverkehr zweite Ausfahrt nehmen, um auf Bulwarowa/DW652 zu bleiben

150 m
- 📍 28. Im Kreisverkehr erste Ausfahrt (Generała Władysława Sikorskiego/DW652) nehmen
[i Weiter auf DW652](#)

600 m
- ↶ 29. Links abbiegen auf Kościuszki/DK65

38,6 km
- ↱ 30. Rechts abbiegen auf Sikorskiego

650 m
- ↱ 31. Rechts abbiegen

7,6 km
- 12,8 km

↑ 32. Geradeaus

8 Min. (4,8 km)

1 Std. 1 Min. (65,1 km)

Puszcza Borecka

Fahren

↑ 33. Richtung Westen

21 Min. (14,4 km)

↗ 34. Rechts abbiegen

7,8 km

↘ 35. Leicht rechts abbiegen

1,1 km

↖ 36. Links abbiegen

1,5 km

3,9 km

Dworcowa und DK63 bis Królowej Jadwigi in Giżycko nehmen

15 Min. (15,8 km)

↗ 37. Rechts abbiegen

2,1 km

↑ 38. Weiter auf 22 Lipca

900 m

📍 39. Im Kreisverkehr dritte Ausfahrt (Dworcowa) nehmen

6,1 km

↖ 40. Links abbiegen auf DK63


6,2 km

📍 41. Bei Rondo Solidarności die dritte Ausfahrt aleja 1 Maja nehmen

450 m

Królowej Jadwigi bis zum Ziel folgen

42 Sek. (200 m)

 42. Links abbiegen auf Królowej Jadwigi

180 m

 43. Links abbiegen Das Ziel befindet sich auf der rechten Seite.

17 m

37 Min. (30,3 km)

Aktivurlaub, Hausboote, Radreisen, Wanderurlaub. Kajakurlaub in Masuren in Polen


Królowej Jadwigi 22, 11-500 Giżycko, Polen

Królowej Jadwigi bis aleja 1 Maja nehmen

23 Sek. (120 m)

 44. Nach Südwesten Richtung Królowej Jadwigi starten

17 m

 45. Rechts abbiegen auf Królowej Jadwigi

99 m

DW592, DW512, gen. Władysława Sikorskiego, S22 und DW507 bis DW504 in Frombork nehmen


2 Std. 33 Min. (166 km)

 46. Rechts abbiegen auf aleja 1 Maja

450 m


 47. Bei Rondo Solidarności die vierte Ausfahrt Obwodowa/DK59 nehmen Weiter auf DK59


3,8 km


 48. Leicht rechts abbiegen auf Fryderyka Chopina/DW592 Weiter auf DW592


27,6 km


49. Bei Rondo Solidarności die zweite Ausfahrt Mazowiecka/DW591/DW592 nehmen
[Weiter auf DW591/DW592](#)
500 m
50. Bei rondo Romana Dmowskiego die erste Ausfahrt Romualda Traugutta/DW592 nehmen
270 m
51. Bei rondo Jana Pawła II die zweite Ausfahrt Adama Mickiewicza/DW592 nehmen
[Weiter auf DW592](#)
43,1 km
52. Im Kreisverkehr zweite Ausfahrt nehmen, um auf DW592 zu bleiben
400 m
53. Im Kreisverkehr zweite Ausfahrt (Bohaterów Warszawy/DW592) nehmen
550 m
54. Rechts abbiegen auf Bohaterów Warszawy/DK51
[Weiter auf DK51](#)
950 m
55. Im Kreisverkehr zweite Ausfahrt (gen. Józefa Bema/DK51) nehmen
350 m
56. Im Kreisverkehr zweite Ausfahrt (Gdańska/DW512) nehmen
[Weiter auf DW512](#)
22,9 km
57. Rechts halten und weiter Richtung Kaliningradzka/DW511
73 m
58. Leicht rechts abbiegen auf Kaliningradzka/DW511
450 m
59. Links Richtung Armii Czerwonej abbiegen
44 m
60. Links abbiegen auf Armii Czerwonej
350 m
61. Leicht rechts abbiegen, um auf Armii Czerwonej zu bleiben
200 m


-  62. Rechts abbiegen auf Krasickiego 270 m


-  63. Rechts abbiegen auf gen. Władysława Sikorskiego 49 m


-  64. Weiter geradeaus auf gen. Władysława Sikorskiego 34,1 km


-  65. Rechts abbiegen 2,3 km



-  66. Rechts Richtung S22 abbiegen 92 m



-  67. Auf S22 fahren 9,3 km

-  68. Ausfahrt Richtung DW507 350 m

-  69. Rechts abbiegen auf DW507 7,0 km

-  70. Links halten und auf DW507 bleiben 26 m

-  71. Links abbiegen auf Gdańska/DK54
 [Weiter auf DK54](#) 750 m

-  72. Bei Rondo Generała Władysława Andersa die zweite Ausfahrt Elbląska/DW504 nehmen
 [Weiter auf DW504](#) 9,6 km

2 Std. 33 Min. (166 km)

Frauenburg

Polen

S22 nehmen

17 Min. (15,9 km)

- ↑ 73. Auf Mikołaja Kopernika/DW504 nach Nordosten Richtung Rybacka starten
[i Weiter auf DW504](#)

- ↷ 74. Rechts abbiegen auf ZHP/DW505
[i Weiter auf DW505](#)

- ⤴ 75. Rechts abbiegen auf S22 Richtung Elbląg

S22 folgen, DK22 bis Adama Mickiewicza in Malbork nehmen

- ⤴ 76. Auf S22 fahren

- ↷ 77. Bei Ausfahrt E77/S22/S7 Richtung Gdańsk/Malbork fahren

- ↷ 78. Die Ausfahrt Droga Krajowa 22 nehmen

- 📍 79. Bei Rondo Leer die erste Ausfahrt Warszawska/DK22 nehmen


- ↷ 80. Rechts abbiegen


- ↑ 81. Geradeaus



- ↷ 82. Rechts abbiegen auf DK22

Piastowska bis Starościńska nehmen

- ↷ 83. Rechts abbiegen auf Adama Mickiewicza

-  84. Bei rondo Solidarności geradeaus weiter auf Piastowska 140 m

-  85. Bei rondo Kazimierza Jagiellończyka dritte Ausfahrt nehmen und weiter auf Piastowska 240 m


-  86. Rechts abbiegen auf Starościńska
 Das Ziel befindet sich auf der linken Seite. 280 m


1 Std. 2 Min. (70,0 km)


Marienburg


Starościńska 1, 82-200 Malbork, Polen


Von DK22 A1 nehmen


-  87. Auf Starościńska nach Südosten Richtung Piastowska starten 26 Min. (26,0 km)



-  88. Links abbiegen auf Piastowska 280 m

-  89. Piastowska verläuft nach rechts und wird zu Sierakowskich 110 m

-  90. Rechts abbiegen auf Józefa Piłsudskiego 190 m

-  91. Links abbiegen auf 17 Marca 54 m



-  92. Rechts abbiegen auf Aleja Rodła/DK22 200 m

-  93. Weiter geradeaus auf Aleja Rodła/DK22
 Weiter auf DK22 35 m

- 23,7 km

 94. Links auf die Auffahrt nach A1 abbiegen
 Teilweise gebührenpflichtige Straße



600 m

 95. An der Gabelung links halten, Beschilderung in Richtung A1/Łódź folgen und weiter auf A1
 Gebührenpflichtige Straße



750 m

A1 bis Szosa Lubicka/DK80 in kujawsko-pomorskie folgen, auf A1 Ausfahrt Lubicz nehmen

58 Min. (118 km)

 96. Auf A1 fahren
 Teilweise gebührenpflichtige Straße



116 km

 97. Am Autobahnkreuz Lubicz Den rechten Fahrstreifen benutzen, um den Schildern auf DK80 Richtung Toruń zu folgen
 Gebührenpflichtige Straße


1,9 km

Bis DK15/DK80 in Toruń fahren

16 Min. (10,8 km)

 98. Auf Szosa Lubicka/DK80 fahren
 Weiter auf DK80

8,8 km

 99. Links abbiegen auf Bulwar Filadelfijski

1,2 km

 100. Rechts Richtung Aleja Jana Pawła II/DK15 abbiegen

150 m

 101. Leicht rechts abbiegen auf Aleja Jana Pawła II/DK15
 Weiter auf DK15

650 m

 102. Rechts abbiegen auf DK15/DK80

4 m

1 Std. 40 Min. (155 km)

Toruń

Polen

Von Łódzka und DK91 A1 nehmen

-
- 25 Min. (22,9 km)
- ↑ 103. Auf DK15/DK80 nach Nordosten starten

 - ↘ 104. Rechts abbiegen auf aleja Solidarności 300 m

 - ↘ 105. Rechts abbiegen auf Wały Generała Władysława Sikorskiego 270 m

 - ↘ 106. Leicht links abbiegen auf Aleja Jana Pawła II/DK15 300 m
[i Weiter auf DK15](#)

 - ↘ 107. Leicht links abbiegen auf Podgórska 1,7 km

 - ↘ 108. Leicht rechts abbiegen auf Łódzka 1,1 km

 - ↘ 109. Nach links abbiegen, um auf Łódzka zu bleiben 1,3 km

 - ↘ 110. Rechts halten und weiter Richtung Łódzka/DK91 1,3 km

 - ↑ 111. Auf Łódzka/DK91 fahren 210 m
[i Weiter auf DK91](#)

 - ↘ 112. Rechts abbiegen auf DW266 15,3 km

 - 🌀 113. Im Kreisverkehr die zweite Ausfahrt auf die A1 nehmen 250 m

 - 600 m

 114. An der Gabelung rechts halten und weiter auf A1 400 m


A1 und A2 bis DK7 in Opacz-Kolonia folgen, auf S2 Ausfahrt S8 nehmen


 115. Auf A1 fahren 128 km

116. Am Autobahnkreuz Łódź Północ den Schildern A2/E30 folgen 2,2 km

 117. Auf A2 fahren 90,1 km


 118. Links halten und weiter auf S2 4,0 km

 119. Einen der 2 rechten Fahrstreifen benutzen, um Ausfahrt S8 Richtung S7/E77/Kraków/E67/Wrocław/Warszawa/Centrum zu nehmen 2,0 km

 120. An der Gabelung rechts halten, Beschilderung in Richtung S2 folgen und weiter auf DK7 1,4 km


DK7, Aleje Jerozolimskie und DW631 bis zum Ziel in Warszawa folgen

 121. Auf DK7 fahren 15 Min. (9,5 km)

 122. Einen der 2 linken Fahrstreifen benutzen, um halb links auf Aleje Jerozolimskie abzubiegen 5,0 km

 123. Weiter auf DW717 1,8 km

 124. Links abbiegen auf Grójecka/DW631 500 m

 125. Bei plac Zawiszy die erste Ausfahrt Aleje Jerozolimskie/DW631 nehmen 500 m

950 m



126. Im Kreisverkehr erste Ausfahrt nehmen, um auf Aleje Jerozolimskie/DW631 zu bleiben

700 m

127. In den Kreisverkehr

53 m

2 Std. 31 Min. (260 km)

Warschau

Polen

Die Route dient nur zu Planungszwecken. Es ist möglich, dass die Verkehrsverhältnisse aufgrund von Baustellen, Verkehr, Wetter oder anderen Ereignissen von den in der Karte dargestellten Suchergebnissen abweichen. Du solltest daher deine Route entsprechend planen. Du musst alle Zeichen oder Hinweise bezüglich deiner Route beachten.

Google Maps